

Acesse o **QR Code** abaixo para baixar o aplicativo:

Android



IOS



Se preferir, acesse a **Play Store** ou **App Store** e realize o download gratuito do aplicativo.

Saiba como acessar e utilizar as vantagens do aplicativo



Contato de Emergência:



Defesa Civil do Paraná
(41) 3281-2512

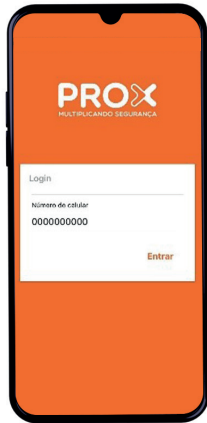
Conheça o PROX, aplicativo criado para estreitar o relacionamento com comunidades próximas às usinas hidrelétricas.



Nele você pode ter informações sobre a operação de usinas próximas, receber alertas de riscos e pedir ajuda através de órgãos de segurança.

Saiba como acessar e utilizar as vantagens do aplicativo

Como começar a usar



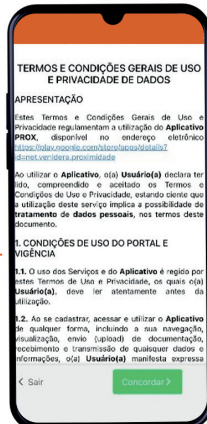
1º passo: Ao abrir o aplicativo, adicione o seu número de telefone e clique em **“Entrar”**

2º passo: Você receberá uma mensagem para confirmar seu telefone, escolha se deseja receber por **SMS** ou **WhatsApp**.



3º passo: Digite o código de confirmação recebido na tela e clique em **“Confirmar”**.

4º passo: Leia os termos e condições de uso, após clique em **“Concordar”**



5º passo: Clique em **“Permitir”** para que o aplicativo possa te enviar notificações em situações de risco.

6º passo: Agora o aplicativo está pronto para ser utilizado! **Conheça as opções na próxima página.**



Funcionalidades do “Proximidade”

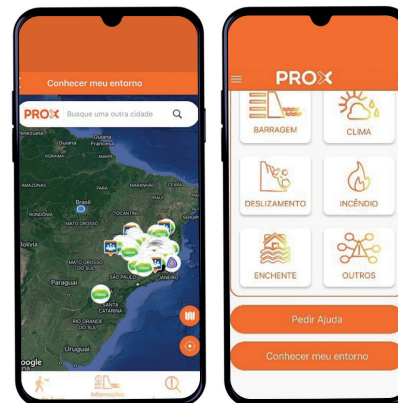


Esse é o menu de **“Meus Riscos”**. Aqui você tem acesso aos **alertas de riscos relacionados às barragens, deslizamentos, enchentes, clima e incêndios**. Para ter acesso, basta clicar em cima do ícone de cada um.

Clicando em **“Pedir Ajuda”**, você pode ter acesso aos números de **órgão de emergência para pedir socorro em casos de acidentes**.



Ao clicar nos três riscos da parte de cima da tela inicial, você vai ter acesso ao **Menu** com outras funções. Lá é possível **alterar seu perfil, adicionar dados sobre sua localidade, atualizar as informações de alertas, ler sobre os formuladores do programa e ver o glossário que mostra as descrições dos ícones que aparecem no mapa**.



Ao rolar a tela para baixo, você vai encontrar o botão **“Conhecer meu entorno”**. Clicando ali, você tem acesso ao mapa que mostra barragens cadastradas. Dando zoom no local desejado, você pode obter **“Informações das barragens”**, a vazão e se há alertas de emergência. Também é possível verificar se existem **“Áreas de risco”** cadastradas na região. O aplicativo também traz as **“Rotas de fuga”** em casos de emergência.